

الجمهورية الجزائرية الديمقراطية الشعبية  
REPUBLIQUE ALGERIENNE DEMOCRATIQUE ET POPULAIRE  
وزارة التعليم العالي والبحث العلمي  
MINISTERE DE L'ENSEIGNEMENT SUPERIEUR ET DE LA RECHERCHE SCIENTIFIQUE

Université Constantine 1 Frères  
Mentouri  
Faculté des Sciences de la  
Terre, de la Géographie et de  
l'Aménagement du Territoire



جامعة قسنطينة 1 الإخوة  
منتوري  
كلية علوم الأرض، الجغرافيا  
والتهيئة العمرانية

Ref : N° 61/CSF/2026/FSTGAT

PV DE REUNION DU CONSEIL SCIENTIFIQUE DE FACULTE  
Séance du : Jeudi 18/03/2026 à 9h10

Membres présents :

Membres absents :

01	Prof. CHELLAT Smaine	
02	MCA. BITAT Belkacem	
03	MCA. BENELMADJAT Amina	
04	Prof. BOUAICHA Foued	
05	MCB. BOUZIANI El Hadj	
06	MCB. BOUKAOUUD El Hachemi	
07	MAA. NACER Mohamed Redha	
08	Prof. DASSAMIOUR Mohamed	
09	MCA. DERDOUS Oussama	
10	MCA. BERREDJEM Abdelfatah	
11	MAA. GOUACHI Zakia	
12	MAA. ZAITAR Wafia	
13	Prof. LAYEB Hafid	
14	MCA. LOUAMRI Abdelaziz	
15	Mme KEDJOUR MERIEM	

Ordre du jour :

- 1 Soutenances
- 2 Divers



# 1 Soutenances

## 1.1- Département des Sciences Géologiques

### 1.1.1 Demande de soutenance de Doctorat en Sciences de Mr LEKRINE Yacine

- Filière de la formation : Géologie
- Option: Hydrogéologie
- Directeur de thèse : DEMDOUM Abdeslam
- Co-directeur de thèse : /
- Intitulé de la thèse :  
« Les sources thermominérales du Sud-est algérien. Cas de la région de Tébessa ; Approches hydrogéologique, hydrochimique et isotopique »

- Article :

- **Titre:** « The integration of geochemical and isotopic approaches for thermo-mineral water Characterization: the case of Tébessa (North Eastern Algeria) ».
- **Revue:** Acque Sotterranea - Italian Journal of Groundwater

Volume 12, Issue 2,

Published: June 30, 2023,

DOI: <https://doi.org/10.7343/as-2023-667>

P-ISSN: 1828-454X

E-ISSN: 2280-6458

Catégorie: B

Database: Scopus

Position du doctorant parmi les auteurs : 1<sup>ère</sup> position

### Jury :

Président	BOUAICHA Foued	Prof	Université Constantine 1
Directeur de thèse	DEMDOUM Abdeslam	Prof	Université Sétif 1
Examinateur	CHELLAT Smaine	Prof	Université Constantine 1
Examinateur	DASSAMIOUR Mohamed	Prof	Université Constantine 1
Examinateur	KADA Houria	MCA	Université Sétif 1
Examinateur	SAADALI Badreddine	MCA	Université Oum El Bouaghi

La demande de soutenance de Mr LEKRINE Yacine est conforme.

Le logiciel Check plagiarism (Detectea) donne pour la thèse un taux de similarité de 8,5 %

**Avis du Conseil Scientifique** : Le CSF émet un avis favorable

### 1.1.2 Demande de soutenance de Doctorat en Sciences de Mr CHETTAH Wahid

- **Filière de la formation** : Géologie
- **Option**: Hydrogéologie
- **Directeur de thèse** : HADJI Riheb
- **Co-directeur de thèse** : /
- **Intitulé de la thèse** :  
Spatial analysis, characterization and landslide susceptibility assessment in the Neogene basin of Mila (northeastern Algeria)

- **Article** :

- **Titre**: « Fuzzy Logic-Based Landslide Susceptibility Mapping in Earthquake Prone Areas: A Case Study of the Mila Basin, Algeria».
- **Revue**: Russian Geology and Geophysics

Volume 65, Issue 10,

Published: March 20, 2024,

DOI: <https://doi.org/10.2113/RGG20244699>

P-ISSN: 1068-7971

E-ISSN: 1878-030X

Catégorie: A

Database: WOS & Scopus

Position du doctorant parmi les auteurs : 1<sup>ère</sup> position



## Jury :

Président	BOUREFIS Ahcene	Prof	Université Constantine 1
Directeur de thèse	HADJI Riheb	Prof	Université Sétif 1
Examineur	CHELLAT Smaine	Prof	Université Constantine 1
Examineur	BOUAICHA Foued	Prof	Université Constantine 1
Examineur	BOUMEZBEUR Abderrahmane	MCA	Université Oum El Bouaghi
Examineur	DJENBA Samir	MCA	Université Batna2

La demande de soutenance de Mr **CHETTAH Wahid** est conforme.

Le logiciel Check plagiarism (Detectea) donne pour la thèse un taux de similarité de 9,5 %

**Avis du Conseil Scientifique :** Le CSF émet un avis favorable, et accord sa demande de déposer la thèse en Anglais de soutenir en Anglais.

### 1.2- Département des sciences géographiques et topographiques

Néant

### 1.3- Département de l'Aménagement du Territoire


#### 1.3.1. Demande de soutenance de Doctorat en Sciences de Mme BOUCHERMA Nadjet

- **Filière de la formation :** Géographie et Aménagement du Territoire
- **Option:** Aménagement du Territoire
- **Directeur de thèse :** LAKHDAR Ammar
- **Co-directeur de thèse :** KHENCHOUL Toufik
- **Intitulé de la thèse :**

إشكالية تنظيم استخدامات الأرض في الجزائر حالة مدينة سكيكدة دراسة للواقع القائم والتطلعات المستقبلية

- **Article :**

- **Titre:** « Skikda City Dimensions of Urban Development in the Land Occupation Plan for the South of Skikda City (Section 2) ».



- **Revue:** International Journal of Innovative Technologies in Social Science

Volume 2, Issue 42,

Published: June 30, 2024,

DOI: [https://doi.org/10.31435/rsqglobal\\_ijitss/30062024/8205](https://doi.org/10.31435/rsqglobal_ijitss/30062024/8205)

P-ISSN: 2544-9338

E-ISSN: 2544-9435

Catégorie: B

Database: ERIH PLUS

Position du doctorant parmi les auteurs : 1<sup>ère</sup> position

### Jury :

Président	LAYEB Hafid	Prof	Université Constantine 1
Directeur de thèse	LAKHDAR Ammar	MCA	Université Constantine 1
Examineur	FERHAD Toufik	MCA	Université Constantine 1
Examineur	MEDOUR Oualid	MCA	Université Constantine 3
Examineur	BENHAMADA Aïssa	MCA	Université Oum El Bouaghi
Examineur	YAHYAOUI Habib	MCA	Université Batna2
Co- Directeur (Invité)	KHENCHOUL Toufik	MCA	Université Oum El Bouaghi

La demande de soutenance de Mme **BOUCHERMA Nadjjet** est conforme


Le logiciel Check plagiarism (Detectea) donne pour la thèse un taux de similarité de 5,9 %

**Avis du Conseil Scientifique :** Le CSF émet un avis favorable

### 1.3.2. Demande de soutenance de Doctorat en Sciences de Mme FENGHOUR Zohra Ayat Erahmane

- **Filière de la formation :** Géographie et Aménagement du Territoire
- **Option:** Géomatique pour la Maîtrise des Territoires
- **Directeur de thèse :** RAHAM Djamel
- **Co-directeur de thèse :** SADOUNI Salheddine
- **Intitulé de la thèse :**

**Villes intelligentes, territoires numériques, nouvelles approches spatiales: étude du réseau de transport de la nouvelle ville de Ali Mendjeli, Constantine.**



- Article :

- **Titre:** « Dynamic spatial approach using GIS and AI for enhanced accessibility of public transportation system: case of study Ali Mendjeli, Algeria».
- **Revue:** Euro-Mediterranean Journal for Environmental Integration  
Volume 10, pages 4265-4285,  
Published: February 25, 2025,  
DOI: <https://doi.org/10.1007/s41207-025-00750-0>  
P-ISSN: 23656433  
E-ISSN: 23657448  
Catégorie: B  
Database: Scopus  
Position du doctorant parmi les auteurs : 1<sup>ère</sup> position

Jury :

Président	BITAT Belkacem	MCA	Université Constantine 1
Directeur de thèse	RAHAM Djamel	Prof	Université Constantine 1
Examinatrice	BENELMADJAT Amina	MCA	Université Constantine 1
Examineur	MOSTEPHAOUI Tewfik	Prof	Centre de Recherche (CRAT) Constantine
Examineur	BOUZEHZEH Foued	MCA	Université Constantine 3
Examineur	YAHYAOUI Habib	MCA	Université Batna2
Co- Directeur (Invité).	SADOUNI Salheddine	MCA	Université Constantine 1

La demande de soutenance de Mme FENGHOUR Zohra Ayat Erahmane est conforme.

Le logiciel Check plagiarism (Detectea) donne pour la thèse un taux de similarité de 9.4 %

**Avis du Conseil Scientifique :** Le CSF émet un avis favorable



1.3.3. Demande de soutenance de Doctorat en Sciences de Mme GOUACHI Zakia

- **Filière de la formation** : Géographie et Aménagement du Territoire
- **Option**: Aménagement urbain et Environnement
- **Directeur de thèse** : BENHAMROUCHE Aziz
- **Co-directeur de thèse** : /
- **Intitulé de la thèse** :

**Dynamique spatiale et environnementale de la végétation dans les monts de Souk Ahras**

- **Article 1:**

- **Titre:** « MAPPING THE RISK OF FOREST FIRES IN THE SOUK AHRAS MOUNTAINS) ».
- **Revue:** International Journal of Innovative Technologies in Social Science  
Volume 2, Issue 42,  
Published: June 24, 2024,  
DOI: [https://doi.org/10.31435/rsglobal\\_ijitss/30062024/8178](https://doi.org/10.31435/rsglobal_ijitss/30062024/8178)  
P-ISSN: 2544-9338  
E-ISSN: 2544-9435  
Catégorie: B  
Database: ERIH PLUS  
Position du doctorant parmi les auteurs : 1<sup>ère</sup> position

**Jury :**

Président	BITAT Belkacem	MCA	Université Constantine 1
Directeur de thèse	BENHAMROUCHE Aziz	MCA	Université Constantine 1
Examinatrice	BOUREBOURNE Lamia	MCA	Université Constantine 1
Examineur	MOUSTAPHAOUI Tewfik Prof		Centre de Recherche (CRAT) Constantine
Examineur	BENSAFIA Soufiane	MCA	Université Bordj Bou Arreridj
Examineur	BOUZAHZAH Fouad	MCA	Université Constantine 3

La demande de soutenance de Mme **GOUACHI Zakia** est conforme.

Le logiciel Check plagiarism (Detectea) donne pour la thèse un taux de similarité de 8,9 %

**Avis du Conseil Scientifique** : Le CSF émet un avis favorable



## 2. Divers

### 2.1 Polycopiés

#### 2.1.1- Département des Sciences Géologiques

##### Retour expertise polycopiés

2.1.1.A. Polycopié de cours de Mme **CHERIET Manel**

Intitulé du polycopié : Cours de Géologie Régionale (Algérienne)

Spécialité et niveau : Licence Géologie appliquée L3

Avis de l'expert 1 : Avis favorable

Avis de l'expert 2 : Avis favorable avec des modifications mineures

**Avis du Conseil Scientifique : Avis favorable**

2.1.1.B. Polycopié de cours de Mr **NASRI Fatah**

Intitulé du polycopié : Géologie de l'environnement

Spécialité et niveau : Licence Géologie appliquée L35/9

Avis de l'expert 1 : Avis favorable avec des modifications mineures

Avis de l'expert 2 : Avis favorable avec des modifications mineures

**Avis du Conseil Scientifique : Avis favorable**

2.1.1.C. Polycopié de cours de Mr **MAKHLOUF Yamouna**

Intitulé du polycopié : Cours de Patrimoine Géologique et Archéologique

Spécialité et niveau : Master 1 Géologie de l'Environnement

Avis de l'expert 1 : Avis favorable avec des modifications mineures

Avis de l'expert 2 : Avis favorable avec des modifications mineures

**Avis du Conseil Scientifique : Avis favorable**

#### 2.1.2- Département des sciences géographiques et topographiques

Néant

#### 2.1.3- Département de l'Aménagement du Territoire

##### Demande d'expertise de polycopiés de cours


2.1.3.A. Demande de Mr **LAKHDAR Ammar (MCA)**

Intitulé de la matière : « الإحصائيات التطبيقية Statistiques appliquées »

Étudiant(e)s concerné(e)s : Master 01, "Villes, Dynamique spatiale et gestion"

Documents fournis :

Copie numérique du polycopié :



Copie du procès-verbal de réunion du Comité pédagogique (2024-2025) précisant la matière concernée par le polycopié.

Attestation d'enseignement signée par le chef du département.

PV de constat de diffusion de cours signé par les étudiants (2023-2025)

Dossier complet : Deux experts ont été désignés pour l'évaluation du polycopié.

**Avis du Conseil Scientifique : Avis favorable**

2.1.3.B. Demande de Mme BOUREBOUNE Lamia (MCA)

Intitulé de la matière : « POLLUTION ET GESTION DE L'ENVIRONNEMENT »

Étudiant(e)s concerné(e)s : Master 02, "Aménagement Touristique et Patrimoine"

Documents fournis :

Copie numérique du polycopié ;

Copie du procès-verbal de réunion du Comité pédagogique (2024-2025 et 2025-2026) précisant la matière concernée par le polycopié.

Attestation d'enseignement signée par le chef du département.

PV de constat de diffusion de cours signé par les étudiants (2024-2025 et 2025-2026)

Dossier complet : Deux experts ont été désignés pour l'évaluation du polycopié.

**Avis du Conseil Scientifique : Avis favorable**

2.1.3.C. Demande de Mme LIFA Assia (MCA)

Intitulé de la matière : « الديناميكية المجالية والتحولات الحضرية »

Étudiant(e)s concerné(e)s : Master 01, " Villes, Dynamique spatiale et gestion "

Documents fournis :

Copie numérique du polycopié ;

Copie du procès-verbal de réunion du Comité pédagogique (2025-2026) précisant la matière concernée par le polycopié.

Attestation d'enseignement signée par le chef du département.


PV de constat de diffusion de cours signé par les étudiants (2025-2026)

Dossier complet : Deux experts ont été désignés pour l'évaluation du polycopié.

**Avis du Conseil Scientifique : Avis favorable**

1.4. Changement de directeur de thèse :

1.4.1. Département des Sciences Géologiques



2.3.3.A. Demande de remplacement émanant de Mme LAOUAR Khadidja suite au départ à la retraite, du directeur de thèse de doctorat en Sciences de Pr CHABOUR Nabil

- Ancien directeur de thèse : Pr CHABOUR Nabil
- Nouveau directeur de thèse : Pr BOUAICHA Foued
- Première inscription : 2018
- Titre de thèse :  
« L'impact des changements climatiques, des actions anthropiques et intrusions marines sur les systèmes aquifères côtiers de l'Est Algérien, cas de la plaine de Guerbès»

Documents fournis :

- Demande de remplacement de directeur de thèse de Pr CHABOUR Nabil et accord du Pr BOUAICHA Foued.

**Avis du Conseil Scientifique : Avis favorable**

#### 1.4.2. Département des sciences géographiques et topographiques

Néant

#### 2.3.3. Département de l'Aménagement du Territoire

2.3.3.A. Demande de remplacement émanant de Mme BENMEBAREK Farah suite au décès, du directeur de thèse de doctorat en Sciences de Pr BOULAHOUACHE Allaoua

- Ancien directeur de thèse : Pr. BOULAHOUACHE Allaoua
- Première inscription : 2018
- Titre de thèse : «الأدوات الجديدة للتنمية و اثرها على الإقليم. ولاية قسنطينة»


Documents fournis :

- Demande de remplacement de directeur de thèse de Mr. BOULAHOUACHE Allaoua et accorde le Professeur LAYEB Hafid, son nouveau directeur de thèse.

**Avis du Conseil Scientifique : Avis favorable**

2.3.3.B. Demande de remplacement émanant de Mr BOUFOULA Chaouki suite au décès, du directeur de thèse de doctorat en Sciences de Pr BOULAHOUACHE Allaoua

- Ancien directeur de thèse : Pr. BOULAHOUACHE Allaoua
- Nouveau directeur de thèse : Dr BITAT Belkacem
- Première inscription : 2016



- Titre de thèse :

«التجربة الجزائرية للمدن الجديدة بين الواقع و المأمول. حالة قسنطينة الجزائر العاصمة وهران»

Documents fournis :

- Demande de remplacement de directeur de thèse de Mr. BOULAHOUËCHE Allaoua et accord du Dr BITAT Belkacem.

**-Avis du Conseil Scientifique : Avis favorable**

**2.4 Demande d'ouverture et de gel de master**

**2.4.1. Département des Sciences Géologiques**

**2.4.1.A. L'ouverture de trois nouveaux masters :**

- Géologie des Bassins Sédimentaires
- Géologie de l'ingénieur et géotechnique ;
- Géologie Pétrolière ;

**2.4.1.B. Un gel temporaire de deux masters :**

- Géologie de l'environnement.
- Cartographie géologique et thématique,

Voir les documents joints en Annexe 1.

**Avis du Conseil Scientifique : avis favorable.**

**2.4.2. Département des sciences géographiques et topographiques**

Néant

**2.4.3. Département de l'Aménagement du Territoire**

Néant

**2.5 Proposition de Chef de spécialité et de filière**

**2.5.1. Département des Sciences Géologiques**

Proposition du Dr. BOUFAA Kamel comme chef de filière Géologie.


**2.5.2. Département des sciences géographiques et topographiques**

Proposition du Dr. BOUREBOUNE Lamia comme chef de spécialité master (Aménagement touristique et patrimoine).

**2.5.3. Département de l'Aménagement du Territoire**

Néant

**Avis du Conseil Scientifique : avis favorable.**



## 2.6 Rappel sur la demande d'ouverture d'un nouveau département de géophysique

Suite à la demande d'ouverture de nouveau département de géophysique mentionnée sur le PV du CSF N°55 du 20 Mars 2025.

Les membres du CSF accorde de redéposer à nouveau un rappel à la demande déjà faite.

Voir le dossier en Annexe 2.

**Avis du Conseil Scientifique** : avis favorable

## 2.7 Validation de la restructuration des équipes de recherches

### 2.7.1. Département des Sciences Géologiques

\* Restructuration des équipes de recherches laboratoire Géologie & Environnement (GE).

### 2.7.2. Département des sciences géographiques et topographiques

Il n'existe aucun laboratoire de recherche

### 2.7.3. Département de l'Aménagement du Territoire

\* Restructuration des équipes de recherches du Laboratoire des Sciences du Territoire, Ressources Naturelles et Environnement (LASTERNE).

Voir les PV attachés en Annexe 3.

**Avis du Conseil Scientifique** : avis favorable

La séance a été levée à 11h00

Le Vice doyen chargé de la post graduation



بوعيشة فتواد  
نائب عميد مكلف بها بعد التدرج  
والبحر العلمي والعلاقات الخارجية  
جامعة الجزائر

Le président du conseil scientifique



أ.د. شحات موماعين  
رئيس المجلس العلمي للكلية  
الجامعة الجزائرية